



Forhold, der har betydning for jordvarmesagen

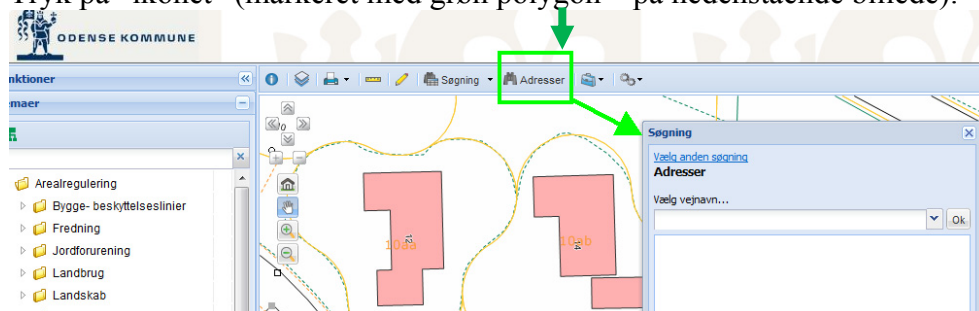
Kommunen skal meddele tilladelse... inden et jordvarmeanlæg må etableres. Flere forhold skal undersøges, når sager om jordvarme skal behandles - fx:

- afstand fra det ansøgte jordvarmeanlæg til brønde/boringer (vandforsyningsanlæg).
- skal det ansøgte jordvarmeanlæg placeres inden for miljøområder med fredskov, natur, fortidsminder, jordforurening mm.?

Du kan selv – via en konfliktsøgning - tjekke om det ansøgte jordvarmeanlæg konflikter med miljøområder¹ på [kortinfo](#)

1. Find adressen, hvor det ansøgte jordvarmeanlæg skal etableres

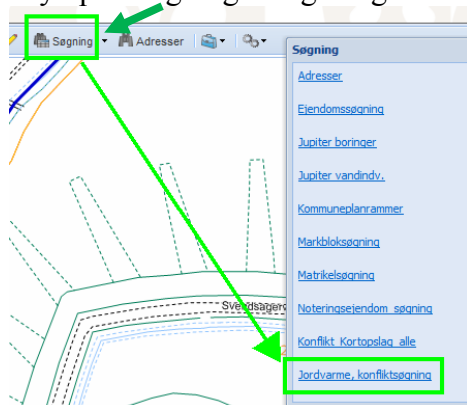
Tryk på "ikonet" (markeret med grøn polygon – på nedenstående billede):



Vælg derefter "vejnavn" og "husnr." – så zoomes der til adressen (zoom evt. yderligere ind)

2. Vælg "Jordvarme, konfliktsøgning"

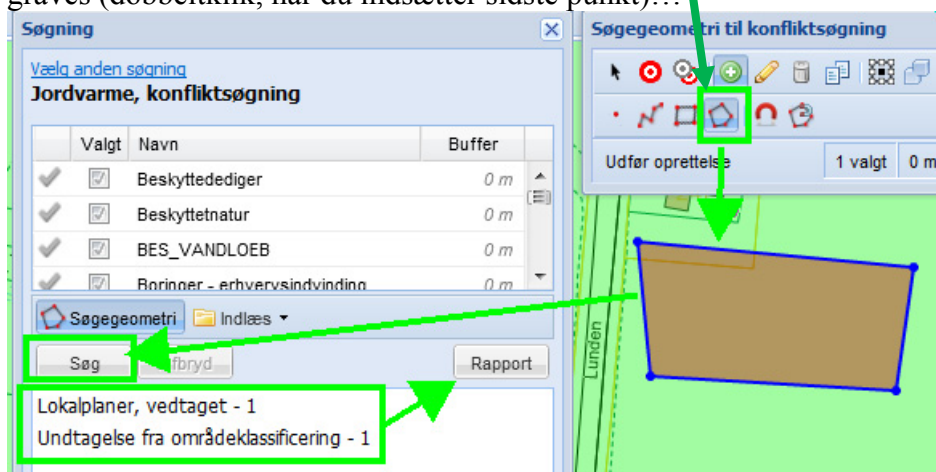
Tryk på "Søgning" – og vælg "Jordvarme, konfliktsøgning":



¹ Der også kan være andre forhold end miljøområderne i konfliktsøgningen - der kan have betydning for jordvarmesagen - fx er der servitutter på ejendommen - hvilke? - er der andre miljosager på ejendommen?

3. Tegn hvor jordvarmeslanger skal nedgraves

Tryk på "Opret polygon" – og tegn område, hvor jordvarmeslanger skal nedgraves (dobbeltklik, når du indsætter sidste punkt)...



Tryk herefter på "Søg"... og lag, der konflikter med jordvarmeanlægget - vises på en liste... tryk evt. på "Rapport" og "Tryk for at gemme rapport fil" ... så udarbejdes rapport (åbner i et nyt vindue)...

... miljøområder, der konflikter med jordvarmeanlægget markeres med kryds.

... der er også beskrivelse af miljøområderne – og kort over lag bagerst i rapporten.

The image shows a report window titled 'Oversigt : Konfliktsøgning beskrivelse :'. It contains a table with two columns: 'Single kategorier' and 'Fælles / vægning'. The table lists various environmental categories, some with a cross in the 'Fælles / vægning' column. Below the table is a map showing the location of the search area. A green box highlights the 'Fælles / vægning' column and the map.

Single kategorier	Fælles / vægning
Fællesområde - fredet	
Fredede områder (MPS DA)	
Beskyttede diger	X
Kirkebygninger	
Fællesområdebekendtgørelser	
Skovbygninger	
Omudskeplaner	
Selskabsplaner	
Åbneplaner	
Omudskeplaner (inkl. ændring skal anmeldes)	
V1 lokaliteter	
V2 lokaliteter	
EF-udvalgte beskyttelsesområder	
EF-udvalgte områder	
Beskyttede naturtyper	X
Beskyttede vandløb	
Lokaliteter (indlagt)	X
Byzone	
Revideringsplaner	X
Lignende bygninger	
Blåplan (Region Syddanmark)	
300 m beskyttelsesområde vandværk/størring	
Vandledningsanlæg til effluent	
Vandledningsanlæg til husholdning	
Vandværksledning	

Hvis det ansøgte jordvarmeanlæg konflikter med miljøområder...

... så kræver det en nærmere undersøgelse af sagsbehandleren.

En nærmere undersøgelse kan betyde, at miljøområdet har betydning for jordvarmesagen – det kan fx dreje sig om:

- måske skal du ansøge om dispensation efter anden lovgivning.
- placering af jordvarmeanlæg skal ændres.
- en del af jordvarmeslangerne skal lægges i dobbelttrør.
- etablering af jordvarme kan ikke lade sig gøre.

Har du spørgsmål til denne vejledning – kan jeg kontaktes på telefon 6551 2581.

Venlig hilsen
Henrik Dyrehauge